Образец по чл. 53, ал. 6 от НСГ

Изготвил: Любен Мишев - ст. лесн.
/име, фамилия,/ подпис: .....
дата: 03.08. 2020 г.
№ и дата на удостоверението за упражняване на лесовъдска практика: 1035/ 05.01.2012

Одобрил: инж. Валентин Александров
име, фамилия,/ подпис: .....
дата: 02.09.2020 г.
№ и дата на удостоверението за упражняване на лесовъдска практика: 7965/02.10.20212г.

ТЕХНОЛОГИЧЕН ПЛАН № 1

За добив на дървесина от отдел...140.....подотдел.....е... / стари 140-е, д /
На ТП ~~ДГС~~/ДЛС.....Тракия...../*попълва се само за държавни гори*/
Община .....Брезово.....; Землище .....Розовец.....;
имот с (кадастрален идентификатор/КВС) №....., /*попълва се само за недържавни гори*/

I. Схема за добива на дървесина от насаждението

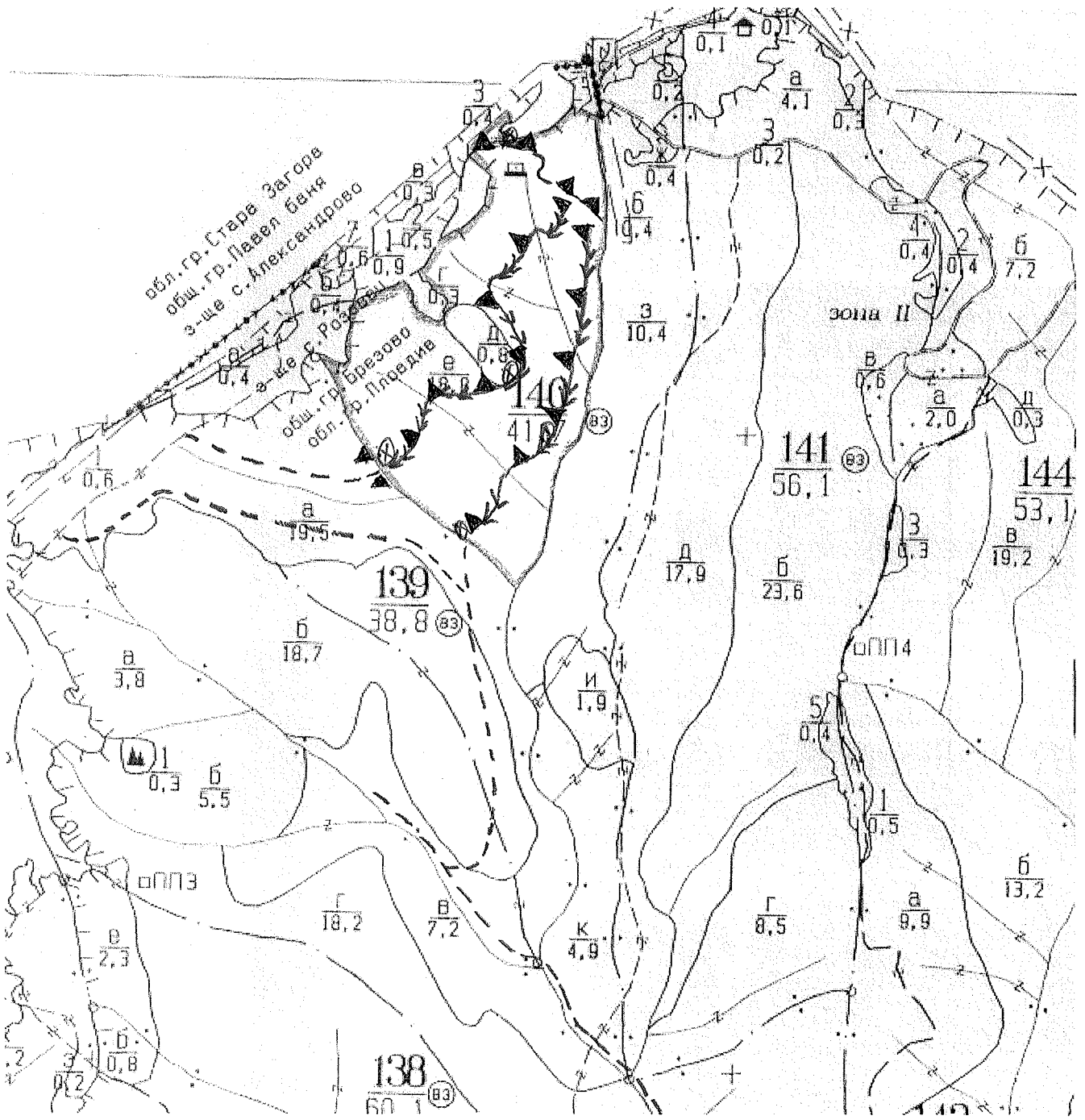

Легенда:

- ±±±± проектирани коларски вр. извозни пътища
- проектирани тракторни вр. извозни пътища
- съществуващи извозни пътища
- временен склад
- съществуващ автомобилен път
- xxxxxx трасе на въжена линия
- технологична просека
- проектиран автомобилен път
- Граници на подотдел.
- Места за зареждане с ГСМ

На схемата задължително се нанасят контурите на насаждението/имота, съществуващите и проектирани временни горски пътища, технологичните просеки, просеките за въжени линии, извозни пътища, временни складове както и връзката им със съществуващата автомобилна пътна мрежа.

II. Характеристика на насаждението

1.Вид на сечта: пробирка / интензивност …20 .% /
Втори вид сеч: ..... / интензивност …….% /
2.Площ на подотдела …19,3 ха Размер на сечището.....19,3 ха
3. Състав по план/програма: бк 8, гбр 1,здб 1; действителен бк 8, гбр 1,здб 1;
4. Запас на 1 ха: с клони... 340…куб.м/ха , без клони …290……..куб. м/ха.
6. Среден наклон на терена……31……градуса.
7. Очакван добив от маркираната дървесина …1981…лежаща маса, куб.м.

дърв. вид / категория	бк	гбр	здб	дърв. вид / категория	бк	гбр	здб		
едра	352	2	5	дребна	2			върша	
средна	91	3	4	дърва	1468	27	27		

8.Наличие и характеристика на подраста преди сечта (състав, възраст, средна височина, % на покритие) единично
9. Средно извозно разстояние …..300.м.....;
10. Други характеристики на насаждението (*токовища, сватбовища, надлесни дървета, сервитути, защитени територии, Натура 2000, защитени видове описани в доклада за гори с висока консервационна стойност, мъртва дървесина, вододайни зони, биологично разнообразие и др.*) ***не попада в Натура 2000 и други защитени зони, но е във ВКС 2,. ВКС 3, ВКС 4.1, ВКС 4.3*** .

III. Технологични указания

1. Дървесината в насаждението да се добива при спазване на технологичната схема по т. I
2. Сечта ще се извършва с (моторен трион, ~~ръчно, машини;~~ кастренето на отсечените стъбла се извършва: в сечище, ~~на временен склад~~) Разкройването на дървесината ще се извършва на сортименти в сечището.
3. Извозът от сечището до временните складове ще се осъществява с животинска сила на влачка, специализиран горски трактор и самар,чрез влачене по земята или изцяло натоварени. При необходимост може да се използва и късометражна въжена линия .(цели стъбла, дълги/къси секции, сортименти, чипс и др.; с влачене по терена, изцяло натоварени) .
4. Проектирани нови горски автомобилни пътища съгласно Наредба 5 за строителството в горските територии без промяна на предназначението им: дължина …-……м. широчина …-……м.
5. Изграждане и ремонт на временни извозни горски пътища:
   5.1 Тракторни –допустимо разстояние между тях - (не по-малко от 40 м), дължина – 1100 м. широчина 4 м.
   5.2 Коларски - разстояние между тях.....-....м (не по-малко от 40 м), дължина ..-…м, широчина .-.. м
6. Просеки за въжени линии: …-…. бр.
допустимо разстояние между просеките .....-..... м., дължина .....-..... м., широчина .....-..... м.
7. Направа на технологични просеки .....-...бр.
допустимо разстояние между тях .....-.....м., дължина ……-……м., широчина .....-..... м.
8. Изграждане на нови временни складове (бр., площ в ха) - нови няма да се изграждат.Ще се използват свободните площи покрай наличните пътища.
9. Мерки за опазване на оставащите на корен дървета, подраста, младиняка и почвата- Да се опазват дърветата, които не подлежат на сеч, както и подраста от тях .
10. Начини за почистване на сечището:събиране на вършината на купчинки в сечището, встрани от пътищата, живите дървета и местата с подраст.
11. Други указания: да се спазва Заповед № 198 на ЮЦДП Смолян, прилагам и Заповедта.
Да се изнасят битовите отпадъци от сечището извън горските територии на определените за това места.
12. Всички операции по подготвителните и основните работи да се извършват съгласно изискванията на Правилника за здравословни и безопасни условия на труд в горите и правилата за противопожарна безопасност в горите.

ЗАПОЗНАТ с технологичния план: ……/попълва се след издаването на позволителното за сеч/
Лицето по чл. 108, ал. 2 от ЗГ, на което е издадено позволително за сеч № .....
……
/ трите имена, подпис, дата - /
№ и дата на удостоверението за упражняване на лесовъдска практика: ……

ОДОБРИЛ,
ДИРЕКТОР ТП,, ДЛС-Тракия":.....
/инж.Огнян Христов/



ПРОТОКОЛ
ЗА УСТАНОВЯВАНЕ НА НЕОБХОДИМИТЕ
ТП,, ДЛС -Тракия"с.Стряма

Днес,.....2020 г., комисия в състав:

1 инж. Христо Кюлеханов- гл.инженер ТП ДЛС;
2 инж.Валентин Александров - ст.лесничей;
3 Любен Мишев - ст.лесничей,

извърши проверка на място и установи следното:

Горски пътища „ Отдел 140- е", по които ще се извършва извоз на дървссина до временните складове, от обект

който ще се отдава за дърводобив, се нуждае от изграждане на нови временни горски извозни пътища/тракторни / и ремонт на съществуващи,което включва следните СМР:

№ на участъка от пътя			1	2	**Всичко:**	**разценка, лв.**	**стойност,лв.**
отдел № /участък/			140-е				
наклон на терена		градуси	31				
дълбочина на почвата		см	50				
земна маса на 1 лм		куб.м.	1,5		**1,5**		
скална маса на 1 лм		куб.м.	0,5		**0,5**		
дължина на участъка		м	**900**		**900**		
СМР							
1	изкоп и преместване от 40 до 100 м на земни маси с булдозер при утежнени условия .	куб.м.	1800		**1800**	**2,47**	**4 446,00**
4	закупуване и доставка на РЕ тръби DN 800, L=6 m ; бр./лв.				**5**	**700,00**	**3 500,00**
3	транспорт на булдозер	км			130	7,5	**975,00**
Общо							**8921,00**

Приложение: скица М 1:10000 на участъците от пътя с необходими СМР.

КОМИСИЯ:

1.....
2.....
3.....

СКИЦА

ОТД. 140 „е"

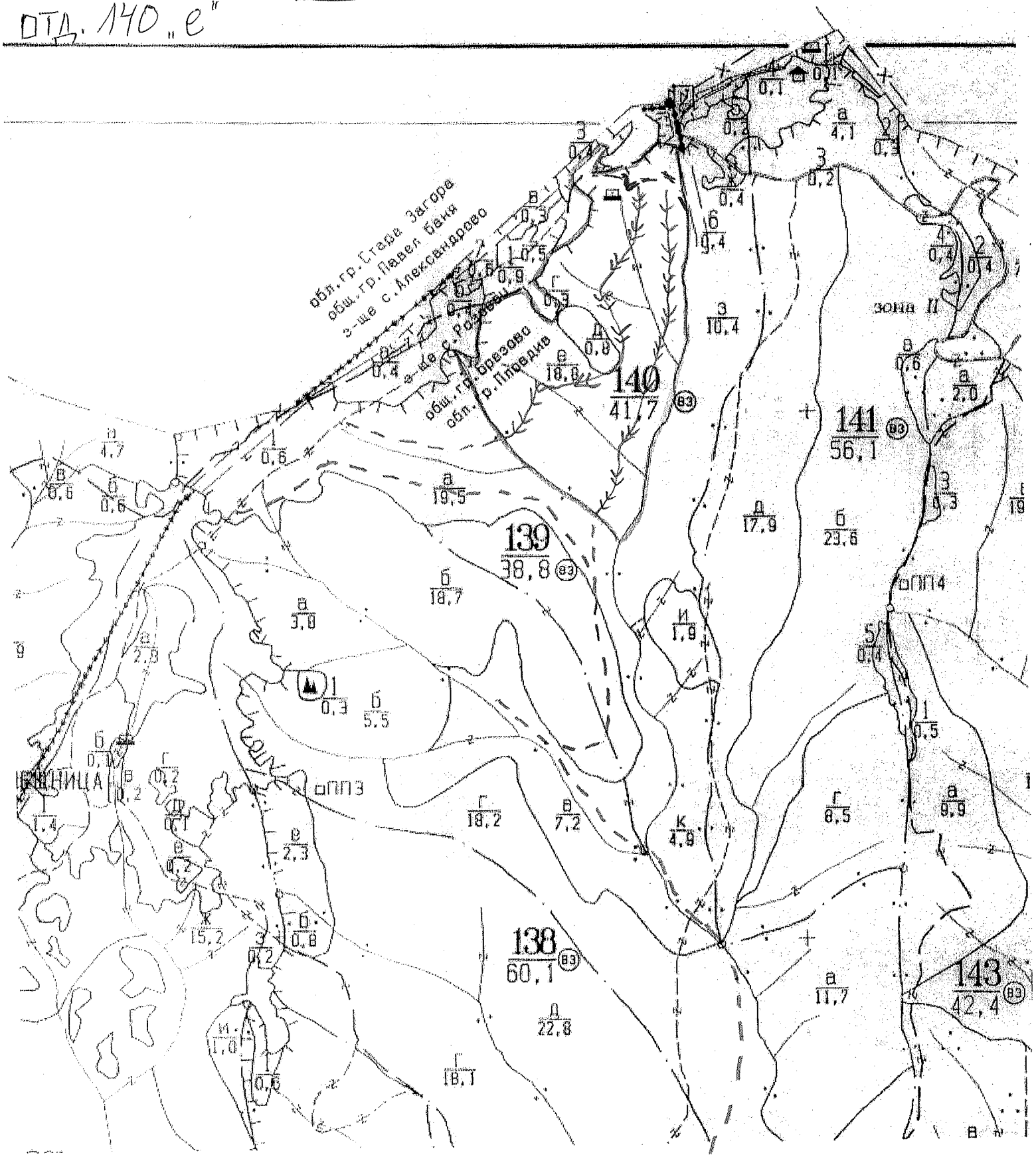

→→→→→ – Проектирани тракторни вр. извозни пътища

– Граници на подотдела